






**Semne convenționale**

-  Profil cu date analitice de laborator
-  Numărul solului pe planul pedologic
-  Conturul unității taxonomice de sol
-  Hotarele și nr. cadastral al terenului cercetat
-  Hotarul UAT

**Lista solurilor**

Tabelul 1

Nr. sol	Codul solului	Denumirea solului	Suprafața (hectare)	Nota de bonitate (puncte)	Grosimea straturilor humifere cu conținutul de humus (cm)		
					H <sub>1</sub>	H <sub>2</sub>	H <sub>3</sub>
1	10.0.0.3.0.0.1	Cernoziomuri carbonatice argilo-lutoase, gleizate slab	0.144	49.7	20	80	> 2.0%
2	10.11.0.4	Cernoziomuri carbonatice erodate moderat, luto-argiloase	0.0250	42.6	-	35	-
3	51.0.0.4.0.0.1	Soluri cernoziomice tipice luto-argiloase, gleizate slab	0.2344	59.5	100	-	-
<b>Suprafața totală pe terenul cercetat</b>			<b>0.3738</b>	<b>-</b>	<b>-</b>	<b>55.4*</b>	<b>-</b>

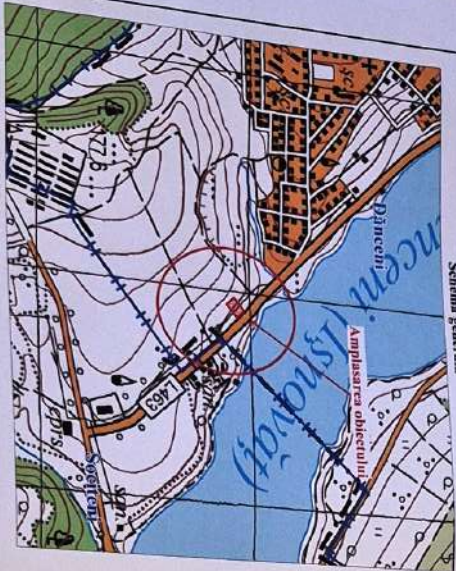
*\*-nota de bonitate medie ponderată a solurilor pe terenul cu numărul cadastral 5516108.101 constinute 55.4 (cincizeci și cinci întregi și patru zecimi) puncte*



**Investigații pedologice**

Beneficiar	p.f. Bubuloc Oleg			
Amplasamentul obiectului	satul Dănceni raionul Iaoveni (ar.cadastral 5516108.101)			
Planul pedologic	Foia	Foi	Scara	Anul
	1	1	1:1000	2020
<b>Î.S. "I.P.O.T"</b>				

Administratoare interimară: *Ștolanov Cristina*  
 Verificat: Pedolog primar: *Ceban Ghennadii*  
 Șef sector "IPL": *Dubceac Vitalii*  
 Executor: Pedolog ca I: *Guțu Serghei*



Schemă generală

- SEMNE CONVENȚIONALE**
- 1 - Hotarul terenurilor preconizate pentru schimbarea destinației
  - 2 - Hotarul terenurilor atribuite în folosință temporară
  - Hotarul și numărul sectorului cadastral
  - Hotarul bunurilor imobile
  - Hotarul administrativ-teritorial



Scara 1 : 4000

**LEGENDA TERENURILOR ATRIBUITE**  
/ în ha /

Categorie de teren	Deținători de teren	Proprietar - p.c. Babuice Oleg și Demian Viadimir	Total
Atribuire temporară	Inclusiv	Proprietar - p.c. Babuice Oleg și Demian Viadimir Pentru amplasarea construcțiilor comerciale și de prestări servicii.	0,3738 ha 0,3738 ha
	Alte terenuri		
Atribuire permanentă	Inclusiv	Proprietar - p.c. Babuice Oleg și Demian Viadimir Pentru amplasarea construcțiilor comerciale și de prestări servicii.	0,3738 ha 0,3738 ha
	Alte terenuri		
<b>Total</b>			<b>0,3738 ha 0,3738 ha</b>

**ACORDĂRILE COMISEI**

Președintele comisiei primarului sat. Danceni, r-ul Ialoveni  
 Proprietarul terenului  
 Inginer cadastral al primăriei sat. Danceni  
 Arhitect al raionului Ialoveni

*[Signature]* V. Butuc-Guranda  
*[Signature]* O. Babuice  
*[Signature]* V. Demian  
 (prin procura O. Babuice)  
*[Signature]* M. Stici



**S.R.L. "Cader Company"**

Planul tehnica pentru schimbarea categoriei de destinație a terenului proprietar p.c. Babuice Oleg și Demian Viadimir pentru amplasarea construcțiilor comerciale și de prestări servicii.

Proprietar: p.c. Babuice Oleg și Demian Viadimir  
 Amplasamentul obiectului: sat. Danceni, r-ul Ialoveni

Execuție: Inginer cadastral *[Signature]*

Scara: 1:4000

Fișă: Fol. 1  
 Scara: 1:4000  
 Anul: 2023